










Protokoll





Tagesordnung	Gewässer- und Verbandsschau an der Gramme
Schau vom	25.04.2023
Schaubezirk	Gemeinde Grammetal – OS Nohra, OS Hopfgarten
Beginn	9:00 Uhr
Ende	~ 13:45 Uhr
Teilnehmer	Siehe Teilnehmerliste
Bildung Schaukommission	Nein - Teilnahme der geforderten Vertreter der Behörden nach § 74 Abs. 5 ThürWG nicht vollständig.





Startpunkt der Schau: OL Nohra (Grammequellen)
 Ende der Schau: Stauwurzel TS Hopfgarten
 Gewässer: Gramme

Nr.	Feststellung	Erforderliche Maßnahmen	Anlage
1	Quelle der Gramme weicht in Örtlichkeit von Gewässernetz des Freistaates Thüringen ab. Gemarkung: Nohra Flur: 001 Flurstück: 85	Überprüfung Quelle und ggf. Anpassung Gewässernetz z.E. UWB/LRA WL	
2	Schwemmgutablagerungen vor Verrohrung. Gemarkung: Nohra Flur: 001 Flurstück: 72/1	Laufende Beräumung Schwemmgutablagerungen z.E. GUV Gera/Gramme	

3	<p>Quellfassung</p> <p>Gemarkung: Nohra Flur: 001 Flurstück: 72/1</p>	<p>Registrierung Quellfassung</p> <p>z.E. UWB/LRA WL</p>	
4	<p>Quellfassung</p> <p>Gemarkung: Nohra Flur: 001 Flurstück: 42/2</p>	<p>Registrierung Quellfassung</p> <p>z.E. UWB/LRA WL</p>	
5	<p>anthropogenes Abflusshindernis</p> <p>Gemarkung: Nohra Flur: 001 Flurstück: 30</p>	<p>Klärung Anlageneigentum</p> <p>z.E. UWB/LRA WL</p> <p>Prüfung Rückbau und Entfernung Staubohlen</p> <p>z.E. Gemeinde Grammetal, GUV Gera Gramme</p>	
6	<p>anthropogenes Abflusshindernis</p> <p>Gemarkung: Nohra Flur: 001 Flurstück: 30</p>	<p>Entfernung U-Schalen und Rasengitterplatten voraussichtlich im GUP 2024</p> <p>z.E. GUV Gera Gramme</p>	

<p>7</p>	<p>Ablagerungen am Ufer und im Gewässerrandstreifen gemäß § 38 WHG i.V.m. § 29 ThürWG.</p> <p>Gemarkung: Hopfgarten Flur: 008 Flurstück: 788/3</p>	<p>Information Eigentümer/Anlieger zu erlaubten Handlungen/Nutzungen im Gewässerrandstreifen (GWR). Beräumung Ablagerung aus GWR.</p> <p>z.E. UWB/LRA WL</p>	
<p>8</p>	<p>Brücke über Gewässer bei Anlieger</p> <p>Gemarkung: Hopfgarten Flur: 003 Flurstück: 120/2</p>	<p>Prüfung Wasserrecht und ggf. Anhörung Anlieger</p> <p>z.E. UWB/LRA WL</p>	
<p>9</p>	<p>Brücke über Gewässer und Ablagerungen am Ufer und im Gewässerrandstreifen gemäß § 38 WHG i.V.m. § 29 ThürWG bei Anlieger</p> <p>Gemarkung: Hopfgarten Flur: 003 Flurstück: 186/2</p>	<p>Prüfung Wasserrecht Brücke und Information Eigentümer/Anlieger zu erlaubten Handlungen/Nutzungen im Gewässerrandstreifen.</p> <p>z.E. UWB/LRA WL</p>	
<p>10</p>	<p>Brücke über Gewässer, Entnahmevorrichtung und Ablagerungen am Ufer und im Gewässerrandstreifen gemäß § 38 WHG i.V.m. § 29 ThürWG bei Anlieger</p> <p>Gemarkung: Hopfgarten Flur: 003 Flurstück: 186/2</p>	<p>Prüfung Wasserrecht Brücke sowie Entnahmeerlaubnis und Information Eigentümer/Anlieger zu erlaubten Handlungen/Nutzungen im Gewässerrandstreifen.</p> <p>z.E. UWB/LRA WL</p>	

<p>11</p>	<p>Brücke über Gewässer, Wasserentnahmestelle und Ablagerungen am Ufer und im Gewässerrandstreifen gemäß § 38 WHG i.V.m. § 29 ThürWG bei Anlieger</p> <p>Gemarkung: Hopfgarten Flur: 003 Flurstück: 118/1</p>	<p>Prüfung Wasserrecht Brücke sowie Entnahmeerlaubnis und Information/Anhörung Eigentümer/Anlieger zu erlaubten Handlungen/Nutzungen im Gewässerrandstreifen.</p> <p>z.E. UWB/LRA WL</p>	
<p>12</p>	<p>Zwei Brücken über Gewässer und Ablagerungen am Ufer und im Gewässerrandstreifen gemäß § 38 WHG i.V.m. § 29 ThürWG bei Anlieger</p> <p>Gemarkung: Hopfgarten Flur: 003 Flurstück: 117/2</p>	<p>Prüfung Wasserrecht Brücken und Information/Anhörung Eigentümer/Anlieger zu erlaubten Handlungen/Nutzungen im Gewässerrandstreifen.</p> <p>z.E. UWB/LRA WL</p>	
<p>13</p>	<p>Brücke über Gewässer und Ablagerungen am Ufer und im Gewässerrandstreifen gemäß § 38 WHG i.V.m. § 29 ThürWG bei Anlieger</p> <p>Gemarkung: Hopfgarten Flur: 002 Flurstück: 116/1</p>	<p>Prüfung Wasserrecht Brücke und Information/Anhörung Eigentümer/Anlieger zu erlaubten Handlungen/Nutzungen im Gewässerrandstreifen.</p> <p>z.E. UWB/LRA WL</p>	
<p>14</p>	<p>Brücke über Gewässer bei Anlieger</p> <p>Gemarkung: Hopfgarten Flur: 002 Flurstück: 108/2</p>	<p>Prüfung Wasserrecht und ggf. Anhörung Anlieger</p> <p>z.E. UWB/LRA WL</p>	

15	<p>Bauten und Ablagerungen am Ufer und im Gewässerrandstreifen gemäß § 38 WHG i.V.m. § 29 ThürWG bei Anlieger</p> <p>Gemarkung: Hopfgarten Flur: 002 Flurstück: 107/2</p>	<p>Information/Anhörung Eigentümer/Anlieger zu erlaubten Handlungen/Nutzungen im Gewässerrandstreifen.</p> <p>z.E. UWB/LRA WL</p>	
16	<p>Bauten und Ablagerungen am Ufer und im Gewässerrandstreifen gemäß § 38 WHG i.V.m. § 29 ThürWG bei Anlieger</p> <p>Gemarkung: Hopfgarten Flur: 002 Flurstück: 60/3</p>	<p>Aufforderung des Verursachers bzw. Eigentümers zur Beseitigung.</p> <p>z.E. UWB/LRA WL</p>	
17	<p>Ablagerungen am Ufer und im Gewässerrandstreifen gemäß § 38 WHG i.V.m. § 29 ThürWG bei Anlieger</p> <p>Gemarkung: Hopfgarten Flur: 002 Flurstück: 97/1</p>	<p>Information/Anhörung Eigentümer/Anlieger zu erlaubten Handlungen/Nutzungen im Gewässerrandstreifen und ggf. Aufforderung zur Beseitigung</p> <p>z.E. UWB/LRA WL</p>	
18	<p>Bauten und Ablagerungen am Ufer und im Gewässerrandstreifen gemäß § 38 WHG i.V.m. § 29 ThürWG bei Anlieger</p> <p>Gemarkung: Hopfgarten Flur: 002 Flurstück: 97/1</p>	<p>Information/Anhörung Eigentümer/Anlieger zu erlaubten Handlungen/Nutzungen im Gewässerrandstreifen und ggf. Aufforderung zur Beseitigung</p> <p>z.E. UWB/LRA WL</p>	

- Ende der Eintragungen -

gez.



Stetter

SB Untere Wasserbehörde

Anlagen

Teilnehmerliste

Übersichtskarte



Landratsamt Weimarer Land
Umweltamt
Untere Wasserbehörde



Legende

Gewässer_WL

— 2. Ordnung

● Feststellungen GWS

Bearbeiter: Nico.Stetter

Datum: 10.5.2023 Maßstab: 1:17500



**Gewässerschau Gramme 2023
Übersichtsplan**

Gewässerunterhaltungsverband Gera/Gramme

Anwesenheitsliste

in der Angelegenheit

Gewässer- und Verbandsschau der Gramme von Nohra bis Hopfgarten

Datum	Zeit von - bis	Uhr	Ort
25.04.2023	9.00 bis		Nohra bis TS Hopfgarten

Name	Dezernat	Telefon/Fax/E-Mail	Unterschrift
Stetter, Nico	UOB WL	036441540 187 post.umweltamt@ol.thueringen.de	N. Stetter
Krämer, Martin	Gemeinde Frammetal	0173/593 5898 kraemer@frammetal.de	M. Krämer
Lotz, Tobias	UUV Gera/Gramme	0361655 1882 Tobias.Lotz@gramme.de	T. Lotz